


PIANO DI GESTIONE DELLA ZPS IT20B0501  
"VIADANA, PORTIOLO, SAN BENEDETTO PO E OSTIGLIA"

progettazione



**Studio Associato Silva**  
sede legale:  
via Mazzini 9/2, 40137 Bologna

coordinamento

**Dott. For. Paolo Rigoni**

collaborazione

Dott. Sc. Biol. Nicola Cumani

codice lavoro

2008/011

file

11b\_proprietà.mxd  
formato personalizzato  
1100 \* 730 mm

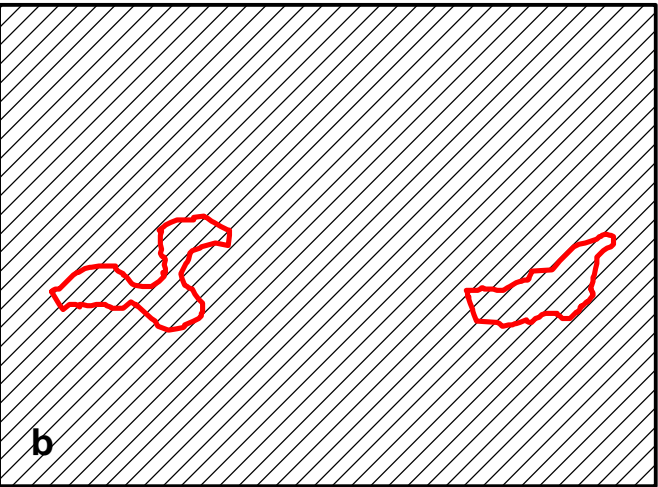
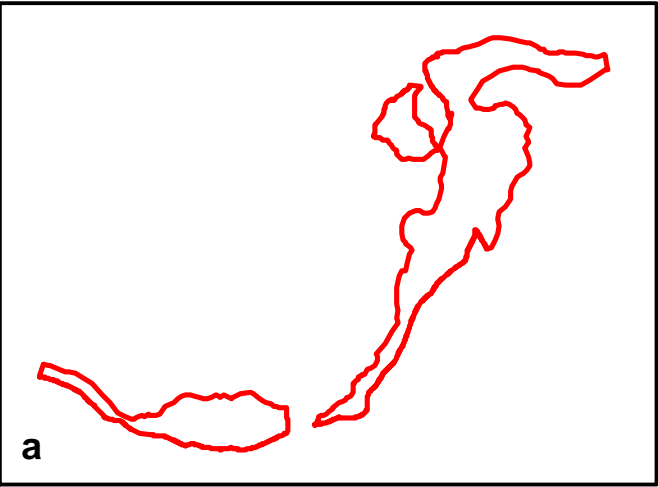
emissione

luglio 2009














Tav. 11b - Carta delle strutture  
per la fruizione

revisione	oggetto	data	controllato
1			
2			
3			
4			

Quadro d'unione



LEGENDA

-  ZPS - IT20B0501 "Viadana, Portiolo, San Benedetto Po e Ostiglia"
- PERCORSI CICLABILI
-  Strade verdi
  -  In sede propria
  -  Su strade arginali e ordinarie
  -  Di prossima realizzazione
- PERCORSI NEL PLIS "SAN COLOMBANO"
-  Percorso "Bosco e Po"
  -  Percorso storico-naturalistico
  -  Sentieri esistenti
- AREE DI INTERESSE TURISTICO RICREATIVO
-  Aree verdi attrezzate
  -  Attracchi fluviali
  -  Impianti sportivi
  -  Ristoranti
  -  Agriturismi

